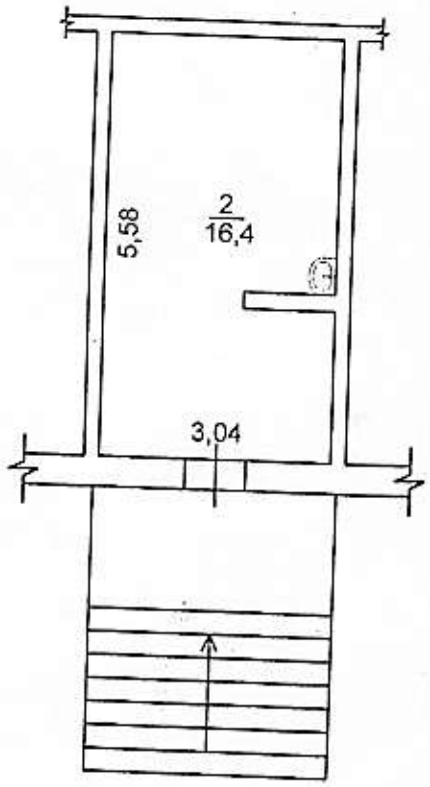


выкопировка из поэтажного плана
г. Владимир, ул. Верхняя Дуброва дом 32
(выкопировка из поэтажного плана 1 этажа)



Муниципальное предприятие «Владимирский облстатцентр»
г. Владимир, ул. Мухоморова, д. 17
ИНН 60-01/0010001
ОГРН 1123328004051
Суздальский филиал
20.12.2018
Директор

A handwritten signature in black ink is written over a rectangular stamp area. The signature is stylized and appears to be 'С.М.А.'. The stamp area contains several horizontal lines, some of which are partially obscured by the signature.

СВИДЕТЕЛЬСТВО

О ГОСУДАРСТВЕННОЙ РЕГИСТРАЦИИ ПРАВА

Управление Федеральной службы государственной регистрации,
кадастра и картографии по Владимирской области

Дата выдачи:

"21" января 2013 года

Документы-основания: • Решение малого совета Владимирского областного совета
народных депутатов №187 от 16.07.1992

Субъект (субъекты) права: Муниципальное образование город Владимир

Вид права: Собственность

Объект права: Помещение, назначение: нежилое, общая площадь 16,4 кв.м, этаж 1, номера
на поэтажном плане №2, адрес (местонахождение) объекта: Владимирская область,
г.Владимир, ул.Верхняя Дуброва, д. 32

Кадастровый (или условный) номер: 33-33-01/006/2013-406

Существующие ограничения (обременения) права: не зарегистрировано

о чем в Едином государственном реестре прав на недвижимое имущество и сделок с ним "21"
января 2013 года сделана запись регистрации № 33-33-01/006/2013-406

Регистратор

Тиханова Л. Н.

М.П.

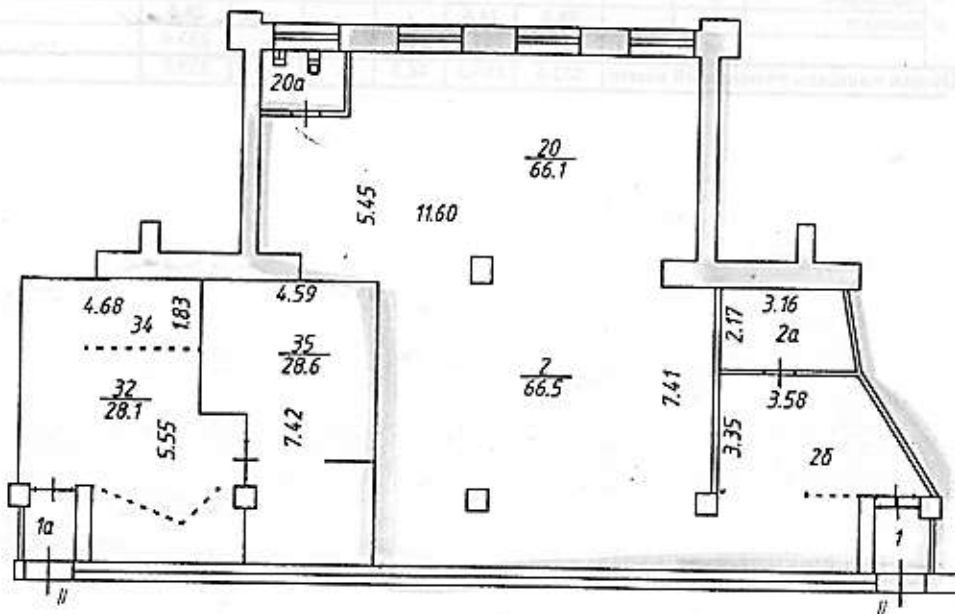
(подпись)

Серия 33 АЛ № 537280

Литера	А
Этаж	
I	

РАЗРЕШЕНИЕ НА ПЕРЕУСТРОЙСТВО
И (ИЛИ) ПЕРЕПЛАНИРОВКУ
ПОСРЕДСТВОМ ИЗМЕНЕНИЯ
ков. 1, 2, 20, 20, 20, 20, 21, 25


Подпись _____ Ф.И.О. Евросенко
Дата 20.05.2011



Федеральное бюро технической инвентаризации - Федеральное БТИ Владимирский филиал				
Позэтажный план				
Долж.	Дата	Адрес: г. Владимир, ул. Тракторная, д. 7	Лист	1
И.и. поч.	17.05.2011		Листов	1
Грунт. групп.	17.05.2011		Масштаб	1:200
Техник-инжен.	17.05.2011			

Справка

Лист Этаж	Номер и наименование помещения				Высота помещений, м	Площадь, кв.м						Примечание
	нежилого помещения, помещений общего пользования		части нежилого помещения (помещения)			Нежилых помещений			Открытые незаплавающие планировочные элементы	Помещений общего пользования	Всех помещений здания	
						Общая	Основная	Вспомогательная				
	наименование/ назначение	№	наименование/ назначение	№					7	8	9	
1	2	3	4	5	6	7	8	9	10	11	12	13
Л I эт.	нежилое помещение	II	тамбур	1		1.6	-	1.6	-	-	1.6	
			тамбур	1а		1.6	-	1.6	-	-	1.6	✓
			швейный цех	2		66.5	66.5	-	-	-	66.5	
			подсобное	2а		7.3	-	7.3	-	-	7.3	
			коридор	2б		22.2	-	22.2	-	-	22.2	
			швейный цех	20		66.1	66.1	-	-	-	66.1	
			санузел	20а		3.1	-	3.1	-	-	3.1	
			✓ торговый зал	32		28.1	28.1	-	-	-	28.1	✓
			✓ подсобное	34		8.5	-	8.5	-	-	8.5	✓
			✓ кабинет	35		28.6	28.6	-	-	-	28.6	✓
Итого:						233.6	189.3	44.3	-	-	233.6	
Общая площадь помещений всего:						233.6	189.3	44.3	-	-	233.6	

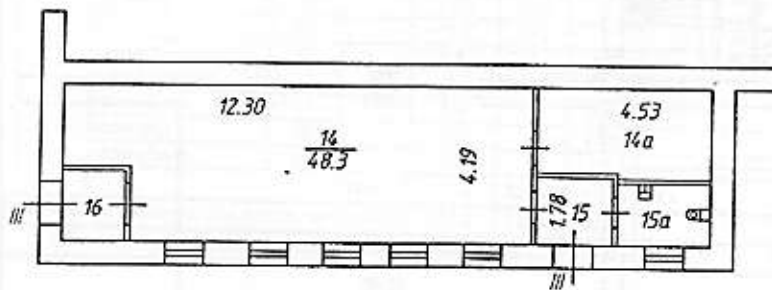


Литера	А
Этаж	
подвал	

РАЗРЕШЕНИЕ НА ПЕРЕУСТРОЙСТВО
 И (ИЛИ) ПЕРИОДИЧЕСКУЮ
 ПЕРИОДИЧЕСКОЕ
 КОСВ. 14, 14а, 15, 15а, 16

Подпись *[Signature]* С.И.Суровцев

Дата 20.05.2011

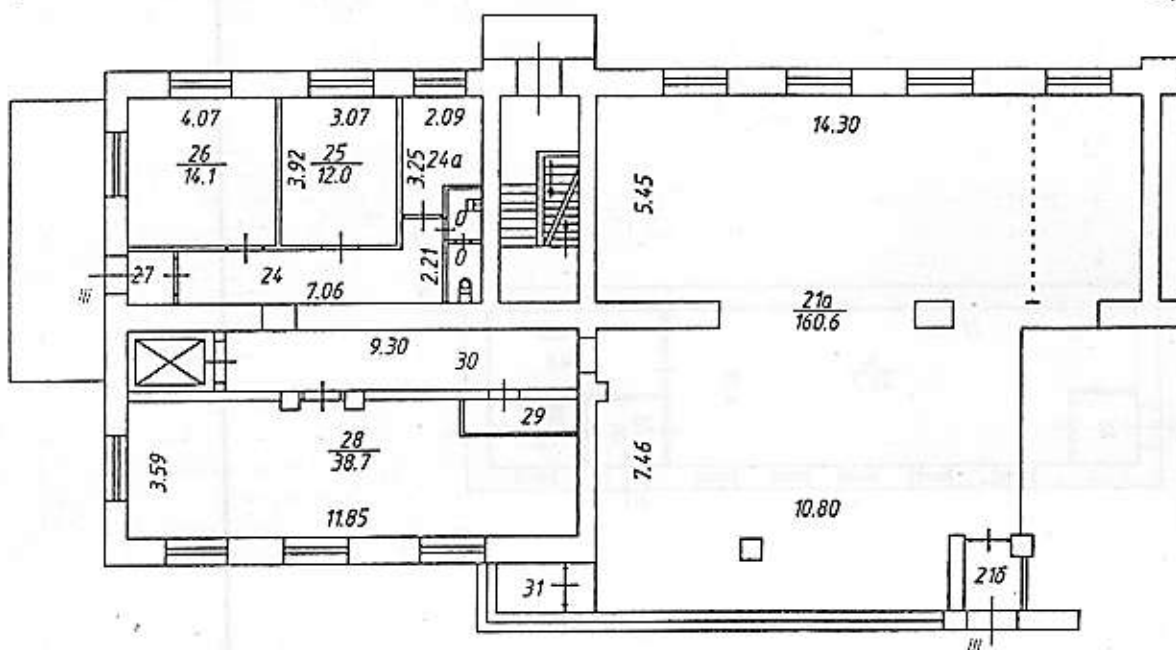


инвентаризация - Федеральное БТИ" Владимирский филиал				
Постажный план				
Дата	Дата	Адрес: г.Владимир, ул.Тракторная, д. 7	Лист	1
И.п. инвентаризатора	17.05.2011		Листов	2
Руководитель	17.05.2011		Масштаб	1:200
Исполнитель	17.05.2011			

Литера	А
Этаж	1

ш. №№ 210, 210а, 22, 23, 24, 24а, 25-31

20.05.2011



ФГУП "Ростехинвентаризация - Федеральное БТИ" Владимирский филиал

Постажный план

личность	Фамилия И.О.	Подпись	Дата	Адрес: г. Владимир, ул. Тракторная, д. 7	Лист	2
инженер	Шурейко Е. И.	<i>[Signature]</i>	17.05.2011		Листов	2
участник	Воронцова И. С.	<i>[Signature]</i>	17.05.2011		Масштаб	1:200
инженер	Шибкова Т. В.	<i>[Signature]</i>	17.05.2011			

Литера, Этаж	Номер и наименование помещения				Высота помещений, м	Площадь, кв.м						Примечание
	нежилого помещения, помещений общего пользования		части нежилого помещения (помещения)			Нежилых помещений			Открытые незастекленные планировочные элементы	Помещений общего пользования	Всех помещений здания	
	наименование/ назначение	№	наименование/ назначение	№		Общая	Основная	Вспомогательная				
1	2	3	4	5	6	7	8	9	10	11	12	13
А подвал	нежилое помещение	III	швейный цех	14		48.3	48.3	-	-	-	48.3	
			склад	14а		11.5	11.5	-	-	-	11.5	
			тамбур	15		3.2	-	3.2	-	-	3.2	
			туалет	15а		4.1	-	4.1	-	-	4.1	
			тамбур	16		3.1	-	3.1	-	-	3.1	
			Итого:					70.2	59.8	10.4	-	-
Общая площадь помещения всего, по этажу:						70.2	59.8	10.4	-	-	70.2	
А 1 эт.	нежилое помещение	III	швейный цех	21а		160.6	160.6	-	-	-	160.6	
			тамбур	21б		1.5	-	1.5	-	-	1.5	
			туалет	22		1.1	-	1.1	-	-	1.1	
			умывальник	23		1.1	-	1.1	-	-	1.1	
			коридор	24		10.8	-	10.8	-	-	10.8	
			подсобное	24а		6.2	-	6.2	-	-	6.2	
			кабинет	25		12.0	12.0	-	-	-	12.0	
			кабинет	26		14.1	14.1	-	-	-	14.1	
			тамбур	27		1.6	-	1.6	-	-	1.6	
			швейный цех	28		38.7	38.7	-	-	-	38.7	
			подсобное	29		3.0	-	3.0	-	-	3.0	
			коридор	30		17.5	-	17.5	-	-	17.5	
			подсобное	31		1.8	-	1.8	-	-	1.8	
Итого:					270.0	225.4	44.6	-	-	270.0		
Общая площадь помещения всего, по этажу:						270.0	225.4	44.6	-	-	270.0	
Общая площадь помещений всего:						340.2	285.2	55.0	-	-	340.2	


КАДАСТРОВЫЙ ПАСПОРТ
помещения
(выписка из государственного кадастра недвижимости)

Лист №	1	Всего листов:	3
--------	---	---------------	---

"25" февраля 2014 г. № 33/202/14-45438	
Кадастровый номер:	33:22:024179:2619
Номер кадастрового квартала:	33:22:024179
Характер сведений государственного кадастра недвижимости (статус записи о помещении):	—

Описание объекта недвижимого имущества:

1	Кадастровый номер здания (сооружения), в котором расположено помещение:	
		33:22:024179:1402
2	Этаж (этажи), на котором расположено помещение:	
		Этаж № 1, Подвал № Подвал
3	Общая площадь помещения:	340.2
4	Местоположение: Владимирская область, МО город Владимир (городской округ), г Владимир, ул Тракторная, д 7, пом III	
5	Назначение:	Нежилос (жилое, нежилое)
6	Вид жилого помещения в многоквартирном доме:	— (комната, квартира)
7	Кадастровый номер квартиры, в которой расположена комната:	—
8	Кадастровая стоимость (руб.):	5584454.44
9	Предыдущие кадастровые (условные) номера объекта недвижимого имущества:	17:401:001:002004900:0001:20003, III, III
10	Особые отметки:	
11	Наименование органа кадастрового учета: Филиал федерального государственного бюджетного учреждения «Федеральная кадастровая палата Федеральной службы государственной регистрации, кадастра и картографии» по Владимирской области	

Заместитель начальника Владимирского городского отдела		Н. В. Рачкова
(полное наименование должности)	(подпись)	(инициалы, фамилия)

М.П.